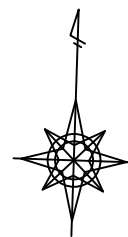
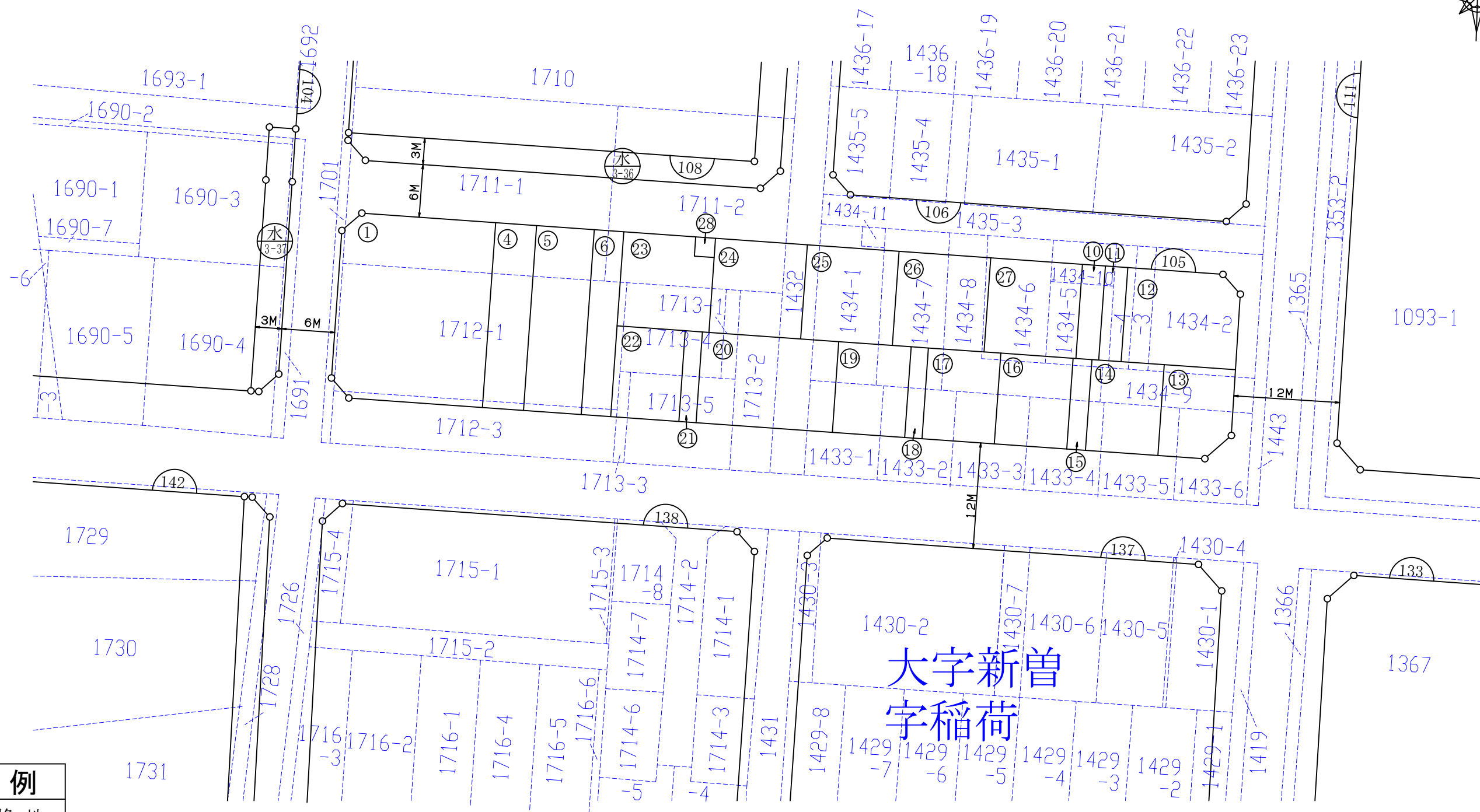




戸田都市計画事業新曽第一土地区画整理事業

仮換地位置図

街区番号 105

縮尺 1 : 500



| 凡 | 例 |
|---|-------|
|  | 仮 換 地 |
|  | 街区番号 |
| ① | 符 号 |
| 123-4 | 従前の地番 |
| ----- | 筆 界 |